



SERRA DOS ALVES HOSTEL

Seja bem-vindo à "Nossa Casa"

Olá,

É com muita alegria que recebemos a sua visita e a nossa intenção através deste informativo é tornar a sua estadia ainda mais confortável e proveitosa.

Aqui iremos descrever dicas e informações importantes tanto sobre a Nossa Casa quanto à comunidade local.

Acima de tudo estaremos sempre à disposição através de nossos contatos nas redes sociais, e-mail e whatsapp para eventuais dúvidas e esclarecimentos.

Grande abraço

Serra dos Alves

Já na chegada ao povoado, os visitantes são envolvidos pela atmosfera peculiar da quietude da Serra dos Alves. A hospitalidade e a simplicidade são traços marcantes dos moradores. Em poucos minutos, o sossego e as prosas relaxantes, transformam o estresse da vida urbana em grande bem-estar e muita paz!

Portanto é importante entender, respeitar e se envolver aos costumes da nossa comunidade.

O povoado da Serra dos Alves está situado na vertente leste da Serra do Espinhaço, dentro da Área de Proteção Ambiental (APA) Morro da Pedreira, anexa ao Parque Nacional da Serra do Cipó. O objetivo da APA é a conservação da biodiversidade da fauna e da flora, conciliando o desenvolvimento das comunidades rurais e o uso sustentável dos seus recursos naturais.

A região da Serra dos Alves é caracterizada pela transição de dois biomas brasileiros – o cerrado e a Mata Atlântica -, apresentando grande diversidade de plantas e animais, graças às complexidades geológicas da Serra do Espinhaço.

O povoado de Serra dos Alves, situado em uma região de grandes paredões naturais da Serra do Espinhaço, surgiu por volta de 1850, quando os bandeirantes começaram a explorar ouro e cristais na região.

Fonte: <https://serradosalves.org>



A “Nossa Casa”

O Serra dos Alves Hostel está localizado à 500 metros da Capela São José, símbolo de registro e referência maior da nossa comunidade, bem como pela mesma distância, faz-se o acesso ao Rio Tanque, onde pode-se desfrutar de um banho refrescante nas águas ainda limpas da cabeceira deste importante Rio de Minas Gerais.

O acesso é feito em 8 minutos por uma trilha. Nela você já poderá desfrutar de um belo mirante com vista para o Rio assim como o Cânion Boca da Serra, o maior e mais imponente formação natural da vertente do Espinhaço nesta região.

A casa está localizada em área privada de 6 mil metros quadrados. Nela você poderá usufruir de uma quietude inimaginável, água potável nas torneiras e uma bica que em sonoridade constante se mistura com o canto de centenas de pássaros e diferentes tipos de animais.

Importante ressaltar que o acesso pode ser feito também por carro ou motocicletas, porém **em períodos de chuva o acesso é mais tranquilo com veículos de tração 4x4**. Em caso de a sua visita acontecer durante este período, **não se preocupe**, oferecemos toda a assistência necessária para que nossos visitantes tenham acesso livre de maiores complicações.

Como Chegar de Carro

Já na Serra dos Alves

Seguir pela principal e após passa pela Capela São José entrar a direita sentido “Cachoeira do Bongue / Mirante”. Segue pelo calçamento e ele vai acabar virando estrada de chão. Seguindo reto você avistará um mata-burro. Após este entrar a sua primeira entrada a esquerda. É logo em seguida do mata-burro. Seguindo por uma estradinha você passará por outro mata-burro e começará uma descida forte. Ao final do morro após um bambuzal está a “nossa casa”.

Saindo de Itabira

Seguir estrada para senhora do Carmo / Itambé. Em Senhora do Carmo seguir placas Serra dos Alves. <http://bit.ly/2MTBYIZ>

- **CUIDADO COM O GPS** – Ele costuma atualizar e colocar o caminho passando por fora de Senhora do Carmo. Não vá por fora. Entre na cidade e siga em frente.

Saindo de Belo Horizonte

Via BR 381, sentido Vitória. Após aprox. 66km acessar o trevo de Bom Jesus do Amparo e seguir sentido à Ipoema. Em Ipoema você terá duas opções, seguir para comunidade e cachoeira da Boa Vista e de lá seguir as placas para a Serra dos Alves. Este trajeto em períodos de chuva poderá



ficar comprometido. Neste caso a segunda opção é mais viável. Seguir de Ipoema até Senhora do Carmo e de lá seguir as placas até Serra dos Alves. <http://bit.ly/debelzonte>

Saindo de Ipatinga

Seguir sentido à Itabira/MG e de lá seguir a mesma rota descrita acima. Outra alternativa caso não houver interesse de entrar na cidade está no link a seguir. <http://bit.ly/3jf6Z6l>

- CUIDADO COM O GPS – Ele costuma atualizar e colocar o caminho passando por fora de Senhora do Carmo. Não vá por fora. Entre na cidade e siga em frente.

Como Chegar de Ônibus

Saindo de Itabira

A empresa Viação Santos oferece itinerário até a Serra dos Alves todas as sextas saindo da rodoviária de Itabira às 15:00h com valor aproximado de R\$15,00. Este serviço pode não estar disponível em períodos muito chuvosos. Dúvidas: 31-3831.2278

Saindo de BH

A empresa Saritur oferece dois itinerários diários para Ipoema e Senhora do Carmo. Destes lugares faz-se necessário solicitar nosso serviço de traslado.

Consulte em: <http://www.saritur.com.br/>

Serviços de Traslado

Oferecemos serviços de traslado a a partir de R\$ 70,00 (setenta reais) para uma pessoa (1P), atendendo as cidades de Itabira (120,00 – 1P), Itambé (90,00 1P), Senhora do Carmo (70,00 – 1P) e Ipoema (70,00 – 1P) com agendamento prévio.

Reservas

As reservas só serão confirmadas mediante ao pagamento de 50% (cinquenta por cento) dos valores referentes ao total das diárias. Em caso de desistência estes valores serão retidos caso não informado 7 (sete) dias antes do horário de check-in. Entre 7 (sete) a dez dias serão retidos 50% (cinquenta por cento) do depósito. Se a desistência for comunicada com 10 (dez) dias de antecedência o valor da devolução será integral.

A estadia mínima é de 2 (duas) noites e em feriados trabalhamos com pacotes cheios.



Check in – Check out

Check in – 08:00 as 18:00

Check out – 11:00h

O check in poderá ser feito fora do horário desde que acordados previamente. Sem exceção.

Informações

* A comunidade de Serra dos Alves possui um **Termo de Conduta** criado na finalidade de sugerir normas de conduta e postura em nossa comunidade. Sugerimos a leitura do mesmo para conhecimento. <https://serradosalves.org/wp-content/uploads/2018/07/termo-de-conduta.pdf>

* **Itens úteis indispensáveis:** Lanterna para cesso pela trilha nos períodos noturnos, Repelente, Protetor Solar e kit primeiro socorros.

* Repelentes e antialérgicos. A Serra dos Alves também é famosa pelos Carrapatos e os insetos costumam chatear.

* A Serra dos Alves está localizada em campo rupestre, rodeada então por uma natureza exuberante, riquíssima flora e animais típicos deste bioma. Cobras e aranhas são comuns por aqui. Verifique sempre seus pertences, principalmente seus calçados cobertas e barracas com cuidado.

* Não responsabilizamos por nenhum pertencente deixado nas dependências do Hostel, porém importante ressaltar que nunca tivemos problemas com relação a furtos.

Você é mais que um querido ser humano quando retorna com o seu lixo!

Normas básicas da boa convivência

* Respeitar o horário de silêncio – 22:00h, salvo quanto todos estão envolvidos em eventos pré-estabelecidos.

* Não serão tolerados o uso exagerado de bebidas alcoólicas ou palavras obscenas, gestos imorais e de preconceito.

*Qualquer dano causado pelo mau uso nas dependências do Hostel implicará no ressarcimento dos prejuízos.

* Não toleramos som automotivo ou qualquer som que possa incomodar os outros hóspedes.

* A permanência de quem não está hospedado deverá ser previamente comunicada e discutida, em caso de pernoitar serão cobradas as respectivas taxas.



- * Não devolvemos pagamento, exceto as já apresentadas regras da pré-reserva.
- * Animais de estimação são permitidos desde que previamente informado e acordado entre todos os hóspedes.
- * O não cumprimento de qualquer dessas normas, implicará a perda dos direitos contratados.

Cozinha

- * O funcionamento 24horas. Pedimos a gentileza e atenção quanto ao horário de silêncio e descanso dos outros hóspedes.
- * Disponibilizamos utensílios para a manutenção dos seus alimentos, tais como geladeira, fogão a gás e a lenha, panelas, talheres, liquidificador, etc. A higienização dos mesmos após o uso é de responsabilidade única do usuário, em caso do não cumprimento deste implicará em taxas de limpeza e manutenção.
- * A geladeira é um espaço compartilhado, neste caso procure ocupar o mínimo possível de forma organizada e identificada.

Serviços

- * Alimentação: Café da manhã desde que contratados previamente e disponíveis na temporada de sua estadia.
- * Translado.
- * Condutores ambientais: passeios conduzidos para cachoeiras e outros atrativos locais. Verificar disponibilidade e valores previamente.
- * Produção de vídeos e fotos aéreas.

Termo de responsabilidade

Após a confirmação do recebimento desde informativo, fica declarado automaticamente a ciência de todo o conteúdo aqui apresentado bem como a responsabilidade por qualquer dano ocorrido em nossas dependências.

Com muito carinho e dedicação o aguardamos por aqui.

Serra dos Alves Hostel
Carlos



TRILHAS DE ACESSO AOS ATRATIVOS

ATRATIVOS	DIFICULDADE	DISTÂNCIA	TEMPO
3	Fácil	1,4 km	20 min
4	Cachoeira Fácil	1,6 km	45 min
9	Cânion Moderada	2,7 km	1h 20
5	Fácil	200 m	8 min
6	Difícil	278 m	12 min
7	Moderada	1 km	30 min
8	Moderada	300 m	15 min
9	Moderada	2,3 km	1h 10
10	Difícil	6 km	2h 30
11	Fácil	600 m	20 min
12	Fácil	250 m	10 min
13	Fácil	500 m	18 min
14	Muito Difícil	4 km	2h
15	Muito Difícil	4 km	2h

ATENÇÃO

10 * Trilhas 10 (Complexo Cânion Boca da Serra), 14 (Complexo da Elvira) e 15 (Cachoeira do Santana). É altamente recomendado estar acompanhado de um condutor local. Procure a CAT Serra dos Alves.

13 ** Trilha 13 (Cachoeira dos Borges). É necessária a realização de agendamento. Contato: (31) 98787-6222 - Paulo Henrique

FICHA TÉCNICA Arte: Flora Brina
Designer: Fernanda Assis
Agradecimentos: Laís Jales

Realização:  Feito por:  Cortesia: 

Mais informações

Escaneie o QR Code ou visite o (CAT) Centro de Atendimento ao Turista de Serra dos Alves



COSTUMES E NORMAS LOCAIS

Proibido

-  Som automotivo, música alta e barulho.
-  Motos nas trilhas.
-  Motos e carros em alta velocidade
-  Transitar na vila com trajes de banho.
-  Deixar lixo nas trilhas e cachoeiras.
-  Remover a vegetação.
-  Acampamento, fogueira e churrasco nas trilhas e cachoeiras.
-  Adentrar trilhas de nível dificuldade "Muito Difícil" desacompanhado de um condutor ambiental local.
-  Ter comportamento desrespeitoso com os moradores.

Possibilidade de autuação daqueles que descumprirem o estabelecido.

Olá,

Você está em uma Área de Proteção Ambiental. Aqui cuidamos da natureza e primamos pela tranquilidade.

Como um visitante educado, solicitamos a você respeito aos costumes e normas locais e ajuda na conservação de nossas belezas.

Boa estada!

SOBRE O LIXO:

Separe o lixo orgânico do inorgânico. Antes do fim da estadia coloque o seu lixo de forma apropriada nos pontos de coleta existentes na comunidade. Se puder, leve o seu lixo para casa. Isso nos ajuda bastante. O serviço de coleta é precário por aqui.

Faça sua parte!



Na foto, excesso de lixo gerado na comunidade após feriado que aguardará 15 dias para ser coletado.

Foto: Heliana Agnes

SEJA UM TURISTA DO BEM





-  O uso da máscara é obrigatório
-  Mantenha o distanciamento de 2 m e evite aglomerações
-  Higienize constantemente as mãos com álcool em gel a 70% ou água e sabão

Foto: Fernanda Assis



Realização:  Feito por:  Cortesia: 

MAPA ILUSTRADO

CONHEÇA NOSSOS ATRATIVOS
CONTEMPLA NOSSAS PAISAGENS

